

MAPA ZASADNICZA DO CELÓW PROJEKTOWYCH

Powiat miński, Gmina 141207_5 Halinów, Obręb 0013 Nowy Konik

Działka nr 107/18, Skala 1:500

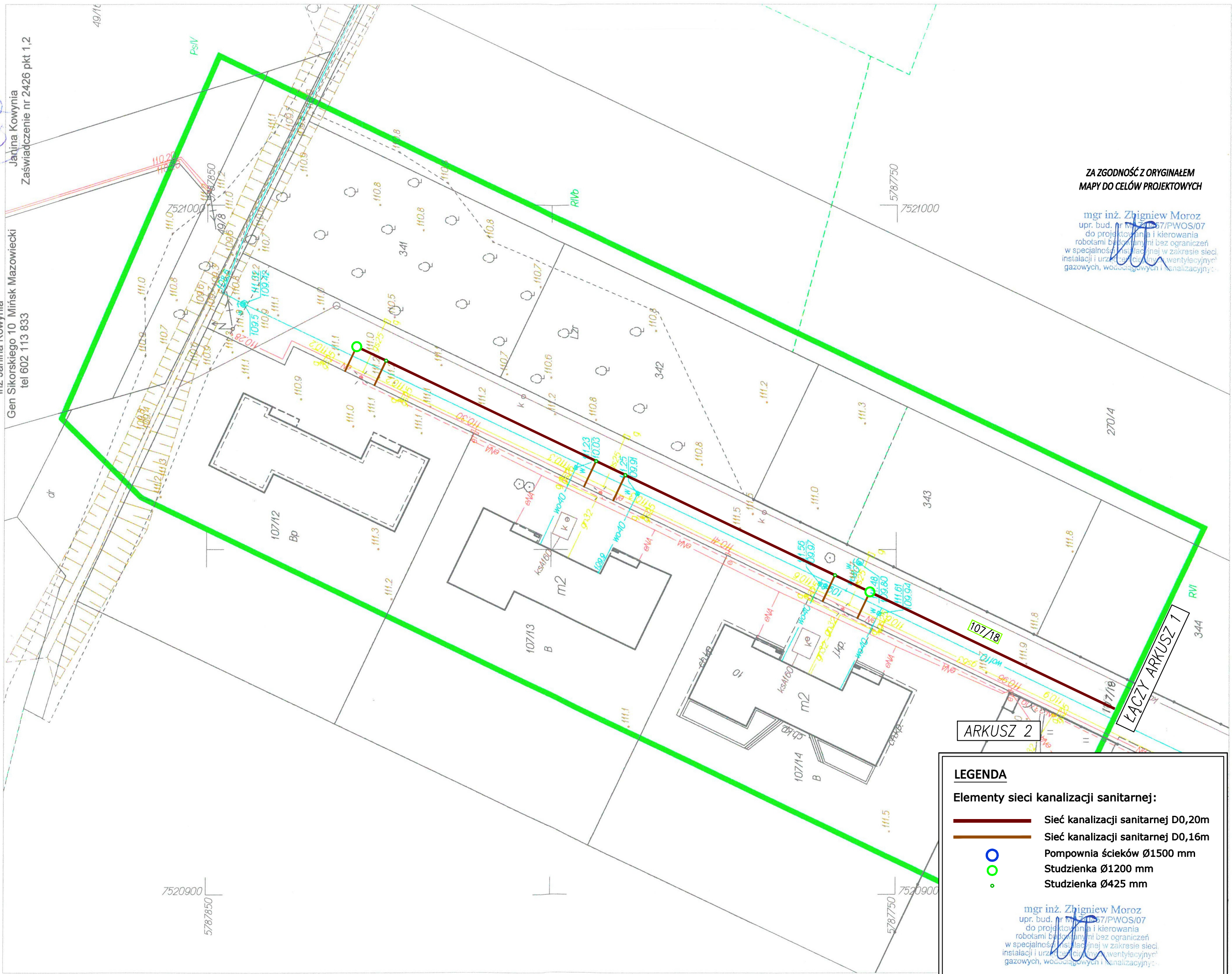
Oświadczam, że niniejszy dokument został opracowany w wyniku prac geodezyjnych i kartograficznych, których rezultaty zawiera operat techniczny pozytywnie zweryfikowany. Jednocześnie informuję, że jestem świadom(a) odpowiedzialności karnej za złożenie fałszywego oświadczenia.	G 6640 6593 2025
Identyfikator zgłoszenia prac geodezyjnych	Starosta Miński
Organ służby geodezyjnej, który otrzymał zgłoszenie	ZAKŁAD USŁUG GEODEZYJNO-KARTOGRAFICZNYCH INŻ. JANIŃA KOWYŃA
Wykonawca prac geodezyjnych	protokół weryfikacji
nr oraz data sporządzenia dokumentu zawierającego wynik pozytywniej weryfikacji:	nr: G. 6640 6593 2025. 1. z dnia 28.07.2025 r.
imię i nazwisko oraz nr uprawnień zawodowych kierownika prac geodezyjnych	inż. Janina Kowynia Nr uprawnień GUGIK 2426, kt 1.2

Zakład Usług Geodezyjno-Kartograficznych
Geodeta Uprawniony

Gen Sikorskiego 10 Mińsk Mazowiecki
tel 602 113 833

Geodeta Uprawniony

Zaświadczenie nr 2426 pkt 1,2








**ZA ZGODNOŚĆ Z ORYGINAŁEM
MAPY DO CELÓW PROJEKTOWYCH**

mgr inż. Zbigniew Moroz
upr. bud. nr M-2257/PWOS/07
do projektowania i kierowania
robotami budowlanymi bez ograniczeń
w szczególności instalacji w zakresie sieci
instalacji i urządzeń cieplnych, wentylacyjnych,
gazowych, wodociągowych i kanalizacyjnych

LEGENDA

Elementy sieci kanalizacji sanitarnej:

- | | |
|---|------------------------------------|
|  | Sieć kanalizacji sanitarnej D0,20m |
|  | Sieć kanalizacji sanitarnej D0,16m |
|  | Pompownia ścieków Ø1500 mm |
|  | Studzienka Ø1200 mm |
|  | Studzienka Ø425 mm |

mgr inż. Zbigniew Moroz
upr. bud. nr m. 2015/7/PWOS/07
do projektowania i kierowania
robotami budowlanymi bez ograniczeń
w szczególności instalacyjnej w zakresie sieci,
instalacji i urządzeń cieplnych, wentylacyjnych,
gazowych, wodociagowych i kanalizacyjnych